



**КОМИТЕТ ИМУЩЕСТВЕННЫХ ОТНОШЕНИЙ
АДМИНИСТРАЦИИ ПЕРМСКОГО МУНИЦИПАЛЬНОГО ОКРУГА**

РЕШЕНИЕ
о размещении объектов № 2962

Пермский край
Пермский округ

30.09.2024

Комитет имущественных отношений администрации Пермского муниципального округа разрешает Акционерному обществу «Газпром газораспределение Пермь» (ИНН 5902183841, ОГРН 2125902017723, почтовый адрес: 614000, г. Пермь, ул. Петропавловская, 43)

размещение объекта «Газопровод давлением до 1,2 Мпа, для размещения которого не требуется разрешения на строительство»

на землях муниципальной собственности и государственная собственность на которые не разграничена

на срок 1 год

Местоположение: Пермский край, м.о. Пермский, с. Култаево, ул. 9 мая, д. 40

Приложение: схема предполагаемых к использованию земель или части земельного участка.

Особые условия использования:

1. При размещении объекта учесть параметры ширины проезда улично-дорожной сети, во избежание сужения полосы отвода дороги.
2. Получение разрешения на производство земляных работ.

Заместитель председателя комитета _____

(подпись, печать)

М.В. Королева



Схема предполагаемых к использованию земель или части земельного участка

Объект: Газопровод давлением до 1,2 Мпа, для размещения которого не требуется разрешения на строительство

Местоположение: расположенных по адресу: Пермский край, м.о. Пермский, с. Култаево, ул. 9 мая, д. 40

Каталог координат, м

Площадь земель или части земельного участка, кв.м.: 317

Категория земель: земли населенных пунктов

Вид разрешенного использования: -

Описание границ смежных землепользователей:

От точки н1 до точки н3 - земельный участок с кадастровым номером 59:32:3250016:10

От точки н3 до точки н4 - земли общего пользования

От точки н4 до точки н5 - земельный участок с кадастровым номером 59:32:3250001:21202

От точки н5 до точки н6 - земельный участок с кадастровым номером 59:32:3250001:21209

От точки н6 до точки н9 - земельный участок с кадастровым номером 59:32:3250001:21202


От точки н9 до точки н11 - земли общего пользования


От точки н11 до точки н14 - земельный участок с кадастровым номером 59:32:3250016:206


От точки н14 до точки н1 - земли общего пользования


№ точки границы	X	Y
н1	505630.45	2212128.56
н2	505642.57	2212137.07
н3	505643.73	2212135.29
н4	505647.15	2212137.72
н5	505650.42	2212140.04
н6	505647.77	2212144.50
н7	505643.94	2212150.97
н8	505643.70	2212159.92
н9	505634.26	2212159.44
н10	505632.92	2212159.37
н11	505633.41	2212150.10
н12	505638.99	2212141.91
н13	505638.42	2212141.48
н14	505627.35	2212133.02
н1	505630.45	2212128.56


Условные обозначения:

 - предполагаемый участок земель, на которых планируется размещение объекта

 - границы и номер земельного участка, сведения о которых внесены в ЕГРН

 - границы и номер объекта капитального строительства, сведения о которых внесены в ЕГРН

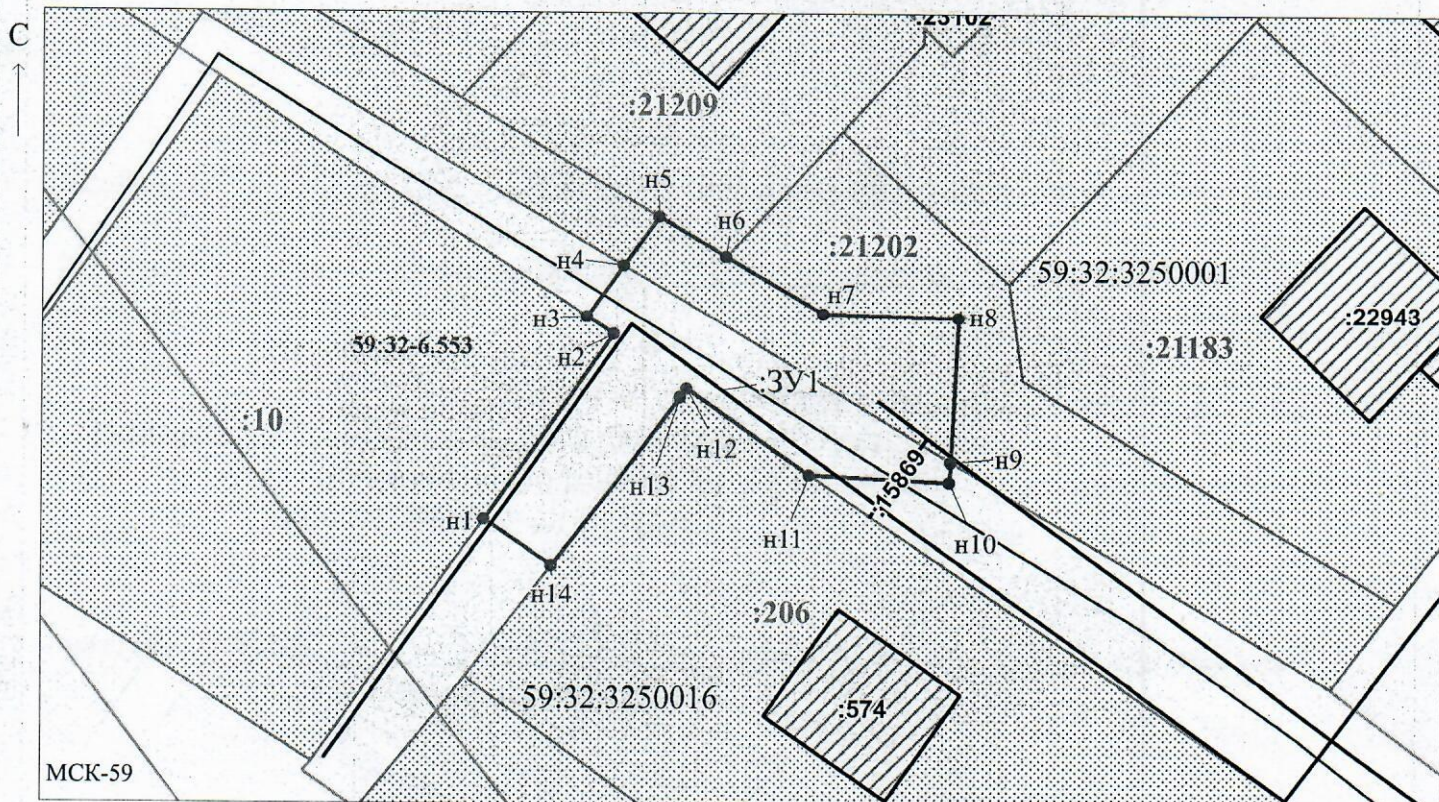
 - граница кадастрового квартала

 - зоны с особыми условиями использования территории, сведения о которых внесены в ЕГРН

 - обозначение запрашиваемого земельного участка

 н1 - характерная точка границ земель или части земельного участка

59:32:3250001 - номер кадастрового квартала



Масштаб 1:500

Заявитель: _____ / Егошина И.В.

МП

(подпись, расшифровка подписи)

(для юридических лиц
и индивидуальных предпринимателей)